

ГРАФИЧЕСКОЕ ОПИСАНИЕ
местоположения границ публичного сервитута

ЗДАНИЕ ТП А-367 (инв. № 00010370)
(наименование объекта, местоположение границ которого описано (далее - объект))

Раздел 1

Сведения об объекте		
№ п/п	Характеристики объекта	Описание характеристик
1	2	3
1	Местоположение объекта	Краснодарский край, поселок городского типа Сириус
2	Площадь объекта +/- величина погрешности определения площади (Р+/- Дельта Р)	788 кв.м ± 5.62 кв.м
3	Иные характеристики объекта	Краснодарский край, поселок городского типа Сириус

Раздел 2

Сведения о местоположении границ объекта					
1. Система координат <u>МСК-23, зона 2</u>					
2. Сведения о характерных точках границ объекта					
Обозначение характерных точек границ	Координаты, м		Метод определения координат характерной точки	Средняя квадратическая погрешность положения характерной точки (M_t), м	Описание обозначения точки на местности (при наличии)
	X	Y			
1	2	3	4	5	6
1	299579.71	2214989.99	Аналитический метод	0.10	–
2	299567.45	2215016.37	Аналитический метод	0.10	–
3	299542.88	2215004.95	Аналитический метод	0.10	–
4	299555.14	2214978.57	Аналитический метод	0.10	–
1	299579.71	2214989.99	Аналитический метод	0.10	–
3. Сведения о характерных точках части (частей) границы объекта					
Обозначение характерных точек части границы	Координаты, м		Метод определения координат характерной точки	Средняя квадратическая погрешность положения характерной точки (M_t), м	Описание обозначения точки на местности (при наличии)
	X	Y			
1	2	3	4	5	6
–	–	–	–	–	–

Схема расположения границ публичного сервитута

ЗДАНИЕ ТП А-367 (инв. № 00010370)


Краснодарский край, ФТ Сириус, ПГТ Сириус




Условные обозначения:


Масштаб 1:1 000

•1 Характерная точка публичного сервитута


 Граница публичного сервитута

 Граница кадастрового квартала

23:49:0000000 Подпись кадастрового квартала

 Граница земельного участка

:123 Подпись земельного участка

 Граница муниципального образования

Дата 20 января 2025 г.